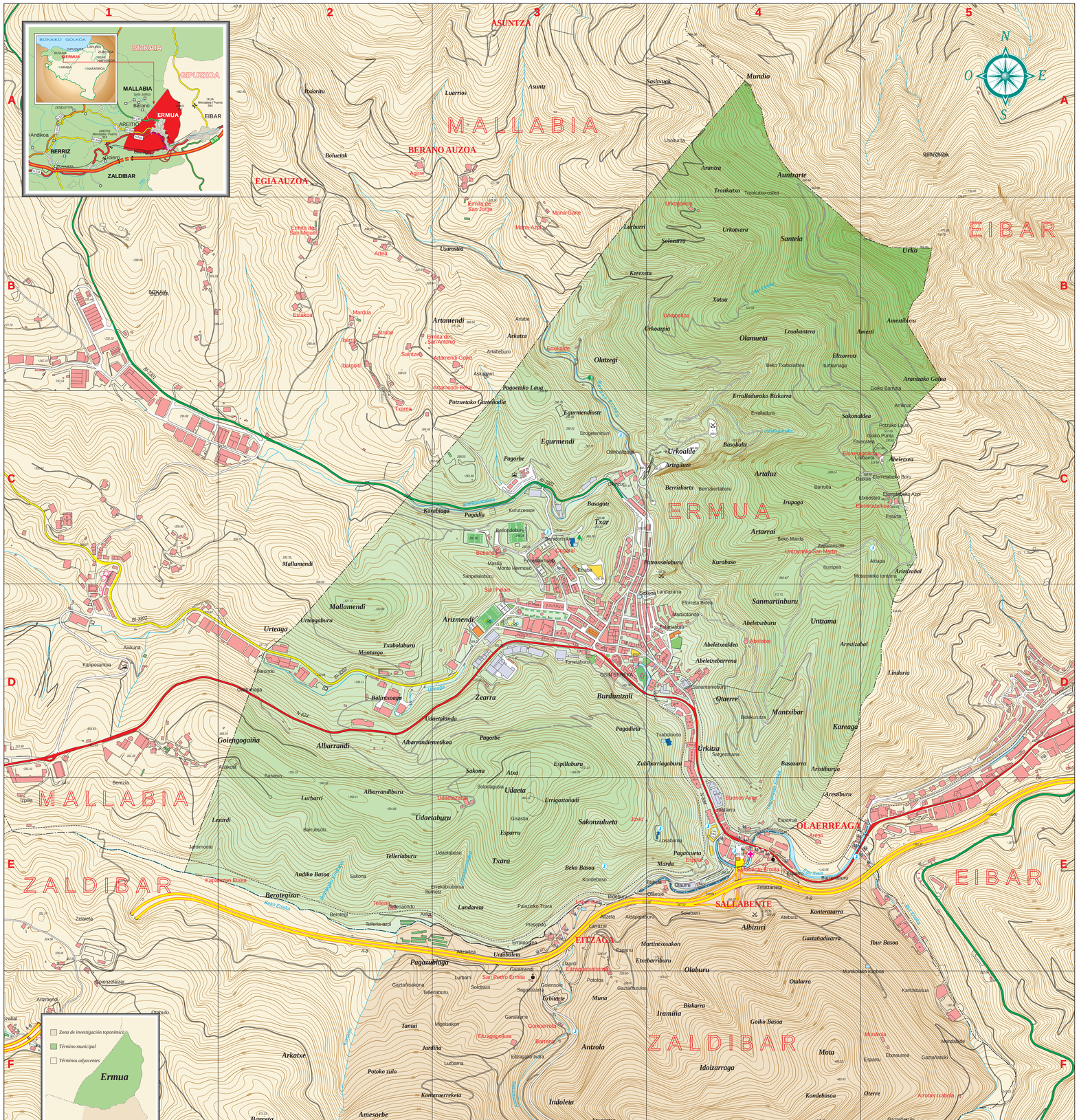

XX. mendeko Ermua



ERMUA 1920

Baldespina jauregia

Udaletxea 1905

Antonatxanekoa 1950

Zubiaurre kalea 1954

Izelaieta kalea

Ardinarruno Aldatza 1946

Orbe kardinale plaza 1934

Frabia 1958

Probaleku 1963

Ongarai baserria 1945

Urkogoikoa 1958

Elorretagoikoa 1936

Errotabarri 1937

Sallabente auzoa

Sallabenteko benta 1935

Ego ibaia 1934

Sallabente baserria

Olarreaga 1934

Eitzaga 1969

Sallabente auzoa 1970

Jauregi / palazio 2000

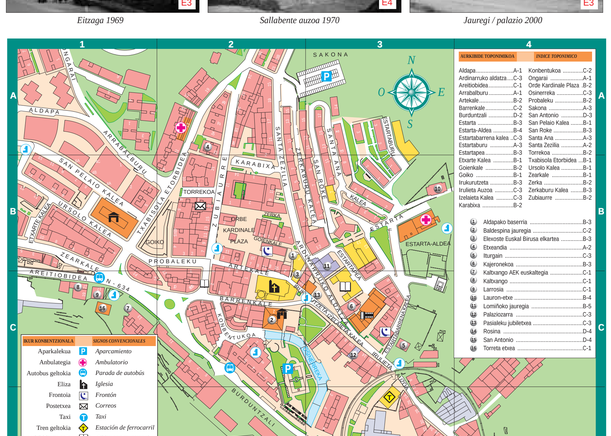

IKUR KONBENTZIONALAK / SIGNOS CONVENCIONALES

- Udalerri muga — *Límite Municipal*
- Kurba hipsometrikoak — *Curvas hipsométricas*
- Kurba hipsometrikoak (50 m.ko) — *Curvas hipsométricas (Cada 50 m.)*
- Kota eta altuera puntua — 489 — *Cota y punto de altitud*
- Autopista — *Autopista*
- Errepide nagusia — *Carretera nacional*
- Eskualdeko errepidea — *Carretera Comarcal*
- Pista. Gurdibidea. Bidea — *Pista. Camino Carretero. Camino*
- Trenbide zabal bikoitza — *Ferrocarril de vía ancha*
- Zubia, tunela — *Puente, túnel*
- Ibaia, erreka. Iturria — *Río, arroyo. Fuente*
- Eraikina, eraikuntza — *Edificio, construcción*
- Eliza. Ermita — *Iglesia. Ermita*
- Hilerria — *Cementerio*
- Atsedenlekua — *Area recreativa*
- Futbol zelaia, kiroldegia — *Campo de futbol, polideportivo*
- Ur biltegia — *Depósito de agua*
- Harrobia, harrobiazaharra — *Cantera, cantera en deshuso*

TIPOGRAFIA / TIPOGRAFIA

- Lurraldea — BIZKAIA — *Provincia*
- Udalerria — ERMUA — *Municipio*
- Auzoa — *Barrio*
- Mendiak — **Mundio** — *Monte*
- Baserria, eraikina, ermita — Urkobekoa — *Caserío, edificio, ermita*
- Ibaia, erreka — Beranerreka — *Río, arroyo*
- Iturria, kumbo — Usoitumia — *Fuente, cumbo*
- Errepide izena — N - 634 — *Nomenclatura de carretera*

HIPSOMETRIA / HIPSOMETRIA

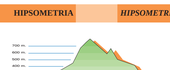

Eskala 1 / 7.500 Escala

0 100 200 300 400 500 m.

AURKIBIDE TOPONIMIKOA / INDICE TOPONIMICO

Abarondo D-2
Abelexe E-2
Abeletxe E-3
Abeletxea C-5
Abeletxaldea D-4
Abeletxabarrena D-4
Abeletxeburu D-4
Agindi F-4
Agirre E-4
Aiolana D-1
Aiozlaerreka F-3
Albarrandi D-2
Albarrandiburu F-2
Albarrandiemetkoa D-2
Albizuri E-4
Aldapa C-5
Aldaparburu F-3
Altzarta E-3
Altzeta E-3
Amesorbe E-4
Amezti B-5
Amezketxu B-5
Amiakota D-2
Andiko Basoa E-2
Anka E-3
Anton E-4
Antosla F-3
Aranta A-4
Arantzako Gaina B-5
Aresti E-4
Arestiburu E-4
Arestiburu E-4
Arizmendi D-3
Arkaitz E-4
Arkatze E-3
Arkotxe E-4
Arrabiaga E-3
Arriaga E-3
Arriburu E-4
Arrietaburu E-4
Arrietaburu E-4
Artaburu B-3
Artaburu B-3
Artaburu C-4
Artamendi B-3
Artamendibeko B-2
Artamendigoiko B-2
Artarrai C-4
Artarrai / Karabaso C-4
Artegilure C-4
Askabarri B-3
Asuntza A-3
Ateburu E-4
Atea D-3
Atxaostea F-3
Axketa D-4
Auntzarte A-4
Auzo-elkartea E-3
Auzo-elkartea E-4
Barrena E-3
Barrena F-3
Barrenaburu A-4
Barreta F-2
Barruta C-4
Barrutisolo E-2
Basagotz C-3
Basobaltz C-4
Basoko D-2
Basozarra D-4
Beko Basoa E-3
Beko Erreka E-2
Beko Erreka E-4
Beko Marda C-4
Beko Txaboladea E-4
Bekoerrota E-4
Berdorbide C-3
Berenta E-4
Berenta E-5
Berano A-3
Beranerreka D-2
Berdengillo E-4
Berezia C-1
Berotegi E-2
Berotegiko Errekabisa E-2
Berotegizar E-2
Berriztorta C-4
Berriztorburu C-4
Betondo C-3
Betondoburu C-3
Bideburu E-3
Bidekurutze D-4
Biurrepea C-4
Bizkar E-3
Bizkarra F-4
Bolinxoaga D-2
Buenos Aires E-4
Diaoca C-5
Drogetenturri C-3
Egia A-2
Egio E-4
Egurmendi C-3
Egurmendioste C-3
Eitzaga E-3
Eitzagabarrenengo E-3
Eitzagaetxebarria F-3
Eitzagagoikoa F-3
Eitzagako Txara F-3
Elorreta Bidea D-4
Elorretabeko Azpi C-5
Elorretabeko Buru C-5
Elorretabekoa / Elexalde C-5
Elorretabekoa C-5
Elorretagoikoa C-5
Elzorroz E-4
Emaitz C-1
Emaitzburu C-1
Erdialdura C-3
Erdialduraburu C-3
Erdialdurako Bizkarra C-4
Erekalde E-3
Erekaldeko E-3
Erekaldeburu E-3
Erekaldetxeburu E-3
Erekaldetxeburu E-3
Erekaldetx